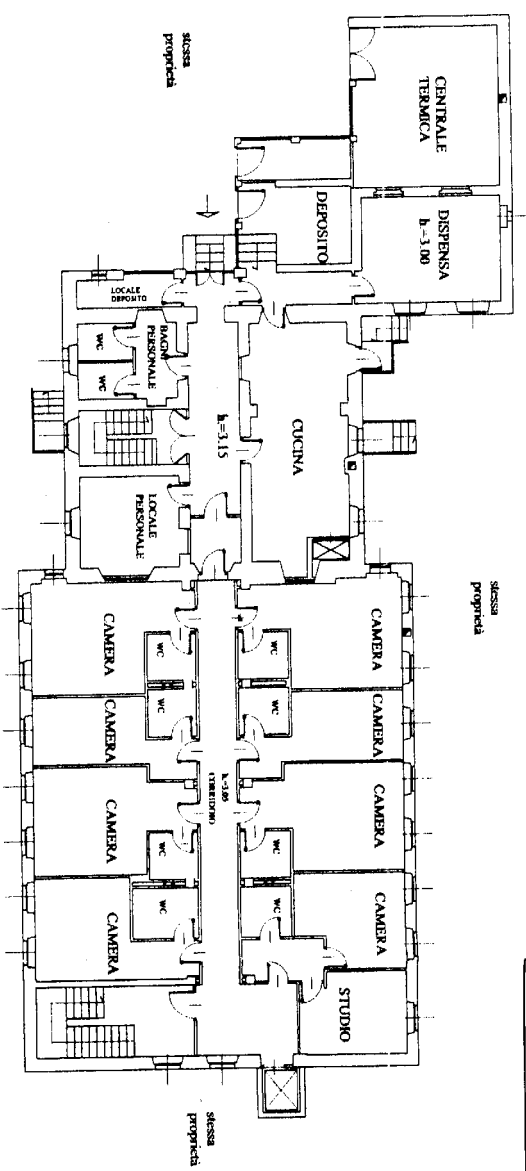
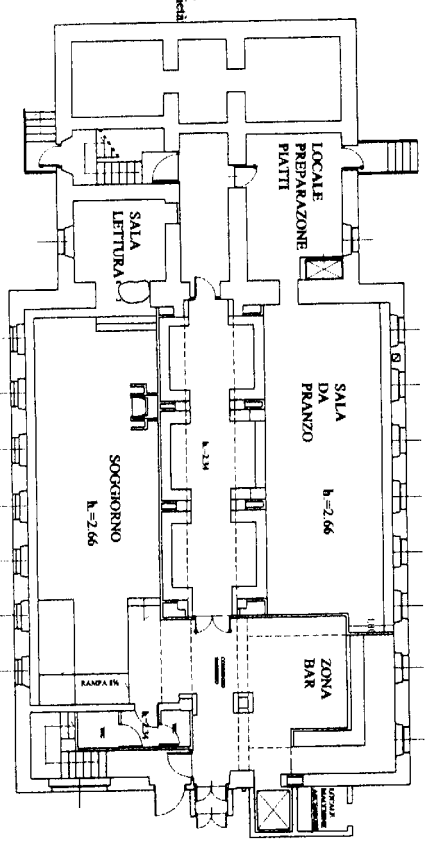


Planimetria di ulu. in Comune di MACUGNAGA
via localita' Fornarelli
CATASTO EDILIZIO URBANO (RDL 13-4-1939, n. 652)
DIPARTIMENTO DEL TERRITORIO
MOD. AN (CEN) 300

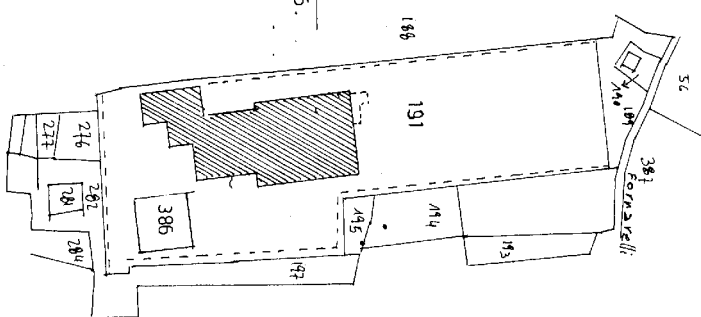
SCHEDA 1/3



P. PRIMO



P. TERRA



ESTRATTO MAPPA
FG. 25 mapp 191-386.
1:1000

Dichiarazione di N.C.
Denuncia di variazione
Identificativi catastali
F. 25
n. 191 sub. 386
Completata dai GEOM. CAPPARETO ANDREA
Firma: *Andrea Cappareto*
Iscritto all'albo dei GEOMETRI della provincia di MILANO n. 8759
data

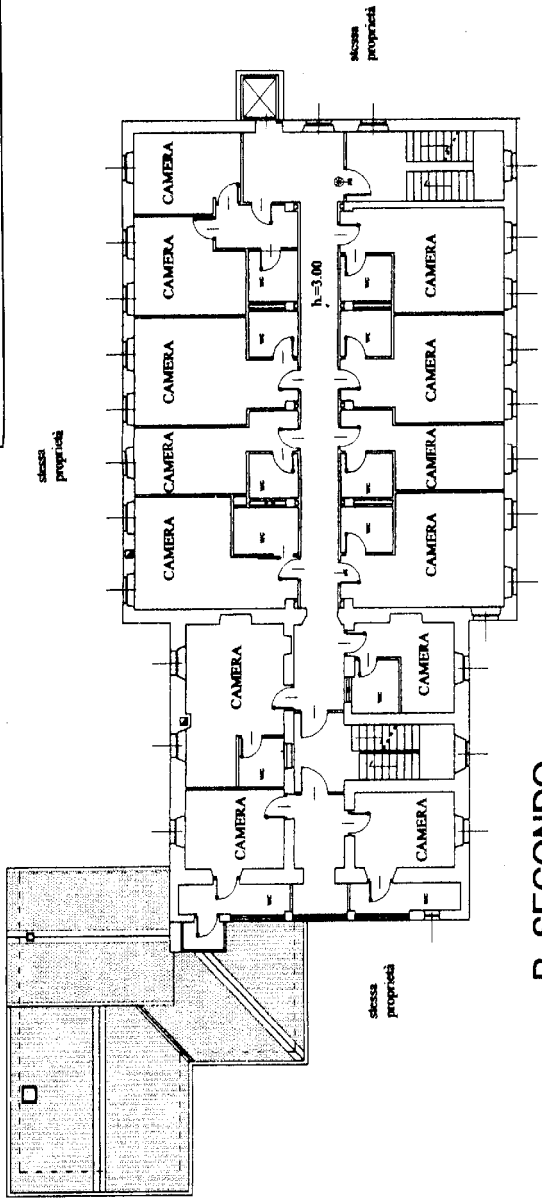
MOD. AN (CEU)
I.I.R.E.
300
civ. 15

MINISTERO DELLE FINANZE
DIPARTIMENTO DEL TERRITORIO
CATASTO EDILIZIO URBANO (RD. 13-4-1939, n. 652)
Planimetria di u.i.u. in Comune di **MACUGNAGA** via **Località Fornarelli**

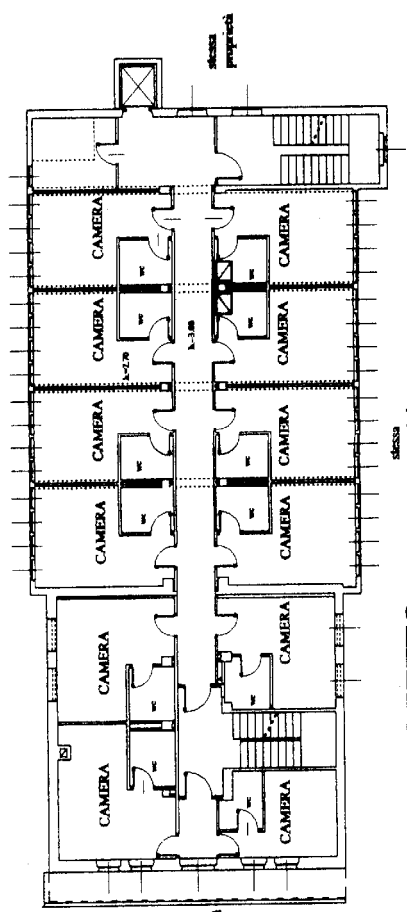


MODALITÀ
3.1.1.1. 498

SCHEDA 2/3



P. SECONDO



P. TERZO/SOTTOTETTO



SCALA DI 1:200

RISERVATO ALL'UFFICIO

Compilata dal **GEOM. CARRARETO ANDREA**
(Titolo, cognome e nome)

Iscritto all'albo dei **GEOMETRI**
della provincia di **MILANO** n. **8769**
data **19/11/01** Firma **[Signature]**

Dichiarazione di N.C.
Denuncia di variazione

Identificativi catastali/
F. **25** sub. **386**
n. **19** sub. **386**

Catasto dei Fabbricati - Situazione al 27/04/2018 - Comune di **MACUGNAGA (E790)** - < Foglio: **25** - Particella: **191** - Subalterno: **0** >
LOCALITÀ FORNARELLI n. 15 piano: T-1-2-3;



MINISTERO DELLE FINANZE
DIPARTIMENTO DEL TERRITORIO

CATASTO EDILIZIO URBANO (RDL 13-4-1939, n. 652)

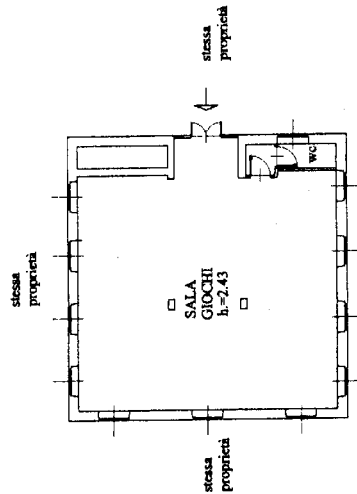
Planimetria di u.i.u. in Comune di **MACUGNAGA** via **LOCALITA' Fornarelli** civ. **15**

MODULARIO
S.M. n. 696

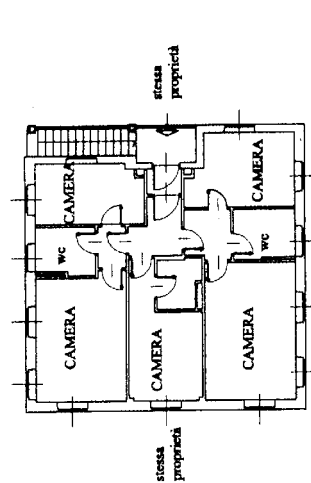
MOD. AN (CEU)

1:PE
300

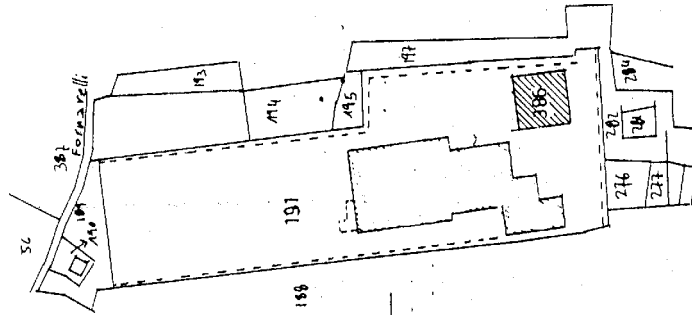
SCHEDA 3/3



P. TERRA



P. PRIMO

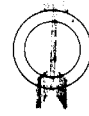


ESTRATTO MAPPA

FG. 25 mapp 191-386.

1:1000

ORIENTAMENTO



SCALA DI 1:200

RISERVATO ALL'UFFICIO

Completata dal **GEOM. CARRARETO ANDREA**
(Titolo, cognome e nome)

Iscritto all'albo de **GEOMETRI**
della provincia di **MILANO** data **9/7/69**
Firma

Dichiarazione di N.C.

Denuncia di variazione

Identificativi catastali/

F. **191** sub **386**

data **11/01/2018**

Firma **11/01/2018**

Catasto dei Fabbricati - Situazione al 27/04/2018 - Comune di **MACUGNAGA (E790)** - < Foglio: 25 - Particella: 191 - Subalterno: 0 >
LOCALITA' FORNARELLI n. 15 piano: 1-1-2-3;